

STREDNÁ AFRIKA

prezentácia

Poloha

- strednú Afriku tvoria štáty Konžskej a čadskej panvy s priľahlým atlantickým pobrežím
- severná časť oblasti patrí pod Sahel
- zaberá oblasť okolo rovníka
- zo západu ju obmýva Guinejský záliv, z východu Indický oceán
- leží tu 29 štátov

Štáty strednej Afriky

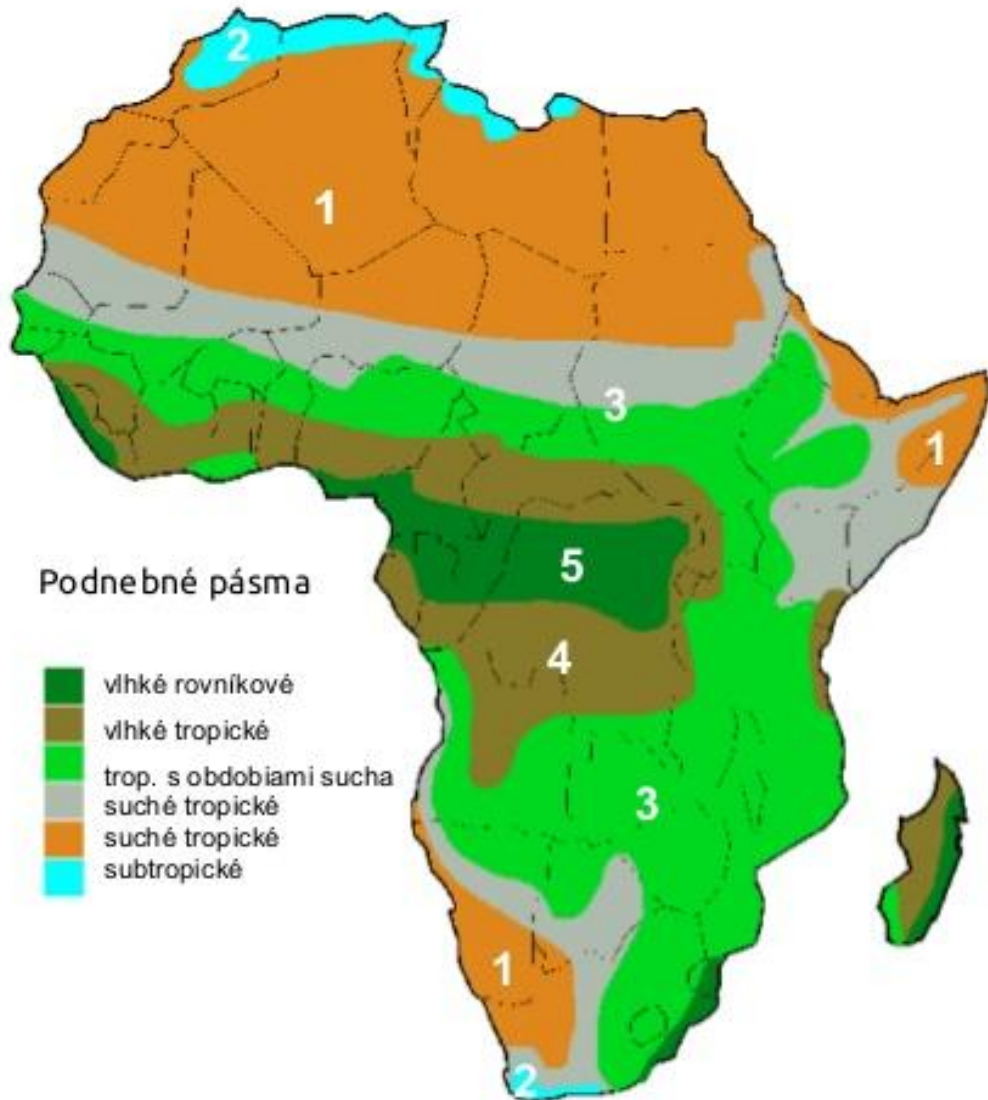
29



Podnebie

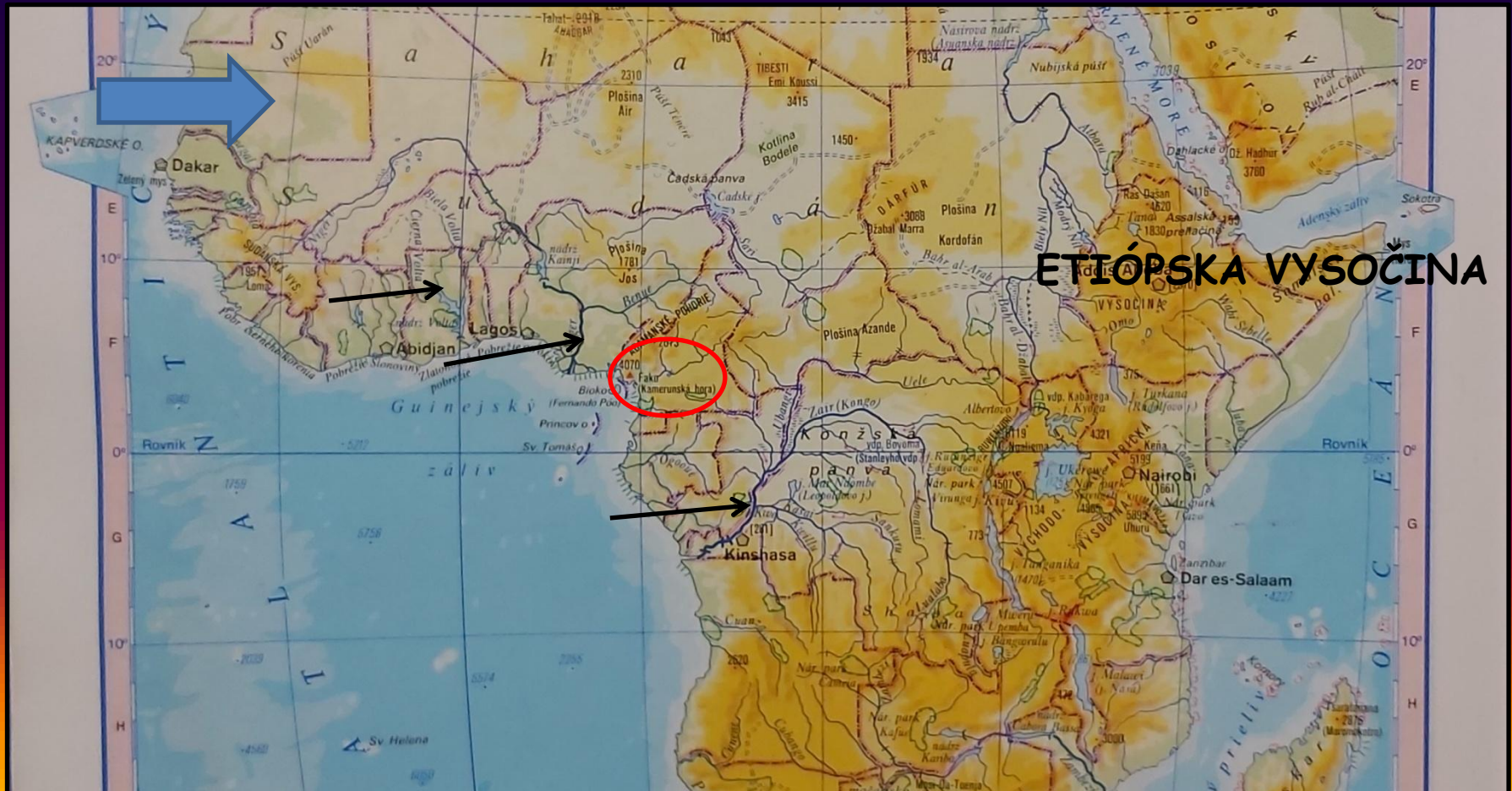
➤ v oblasti sa striedajú tieto pásma

Akými farbami (čísлами)
sú na mape zobrazené nižšie
uvedené podnebné pásma?



Príroda

- S časť tvorí Sahara a Etiópska vysočina, náhorné plošiny so savanami
- na Z sa vlievajú Kongo, Niger, Volta
- sopka Kamerunský vrch sa nachádza v dažďovom pralesi



- najvyššie pohorie 1. Kilimandžáro
- 2. Východoafrická priekopová prepadlina s jazerami
- 3. Tanganika,4. Eduardovo,5. Albertovo a 6. Viktóriino
- pramení tu Níl, najnižšia **preliačina-Asalská -155 m**



Obyvateľstvo

- žije tu vyše polovica obyvateľov svetadiela
- oblasť sa vyznačuje najvyšším prirodzeným prírastkom (napr. v štátoch ako
Nigéria a Etiópia aj milión obyv. ročne)
- prevláda vidiecky spôsob života (chov dobytká, kôz, obrábanie pôdy, ťažba dreva)
- najväčšími mestami v oblasti sú:
 - Lagos - Kinshasa
 - Mombasa - Nairobi
- náboženská, národnostná a rasová štruktúra je veľmi pestrá
- z jazykov sa najviac používa angličtina, portugalčina a francúzština
- z domácich jazykov dominuje hauština, bantuština a swahilčina

LAGOS- Nigéria

LAGOS

AFRICA'S MODEL MEGACITY





MOMBASA-Keňa



KINSHASA-Konžská demokratická republika



NAIROBI-Keňa



HOSPODÁRSTVO:

NS: zlato, ropa, zemný plyn,
med' (KONŽSKÁ DEM. REPUBLIKA), urán,
kobalt, cín, mangán, diamanty

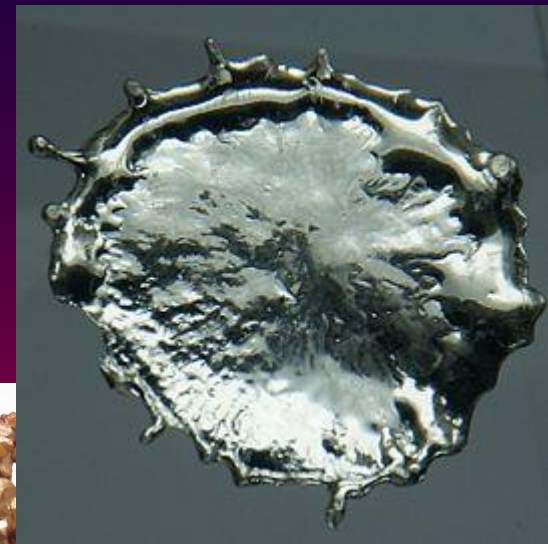
diamanty



med'



cín



R: kakao, káva, ovocie, kaučuk, palma
olejná → vývoz

kakao



káva



Palma
olejná



CESTOVNÝ RUCH:

- najnavštevovanejšie oblasti sú pri pobreží INDICKÉHO OCEÁNA
- Keňa, Tanzánia
- národné parky-TSAVO, SERENGETI, NGORONGORO

Pláže v KENI



TANZÂNIA



ZANZIBAR



TSAVO



SERENGETI

